

På långtur längs fjällkedjan

NÄRA 130 MIL FRÅN GRÖVELSJÖN TILL TRERIKSRÖSET - DET ÄR EN RIKTIG LÅNGVANDRING SOM LARS WESSEL GJORT. STRÄCKAN DIPLOMERAS OCH KALLAS FÖR GRÖNA BANDET. TUREN KAN ÄVEN GÖRAS PÅ SKIDOR OCH HETER DÅ VITA BANDET. AV LARS WESSEL

DEN 9 SEPTEMBER 2011 satte jag handen mot Treriksröset efter 54 dagar och en 1 273 kilometer lång vandring längs fjällkedjan. Jag fick ingen glädjefnatt med tårar i ögonen utan drog bara ett brett smajl på läpparna och sa tyst till mig själv ”Bra gjort Lars, bra gjort”. Upplevelsen blev så stor att det är svårt att greppa vad jag har genomfört. Jag tror det kan vara den stora tjusningen med expeditionen, att få en upplevelse för livet.

Sträckan är sedan några år tillbaka känd som Gröna bandet. Det är en betydande prestation som innebär att man färdas i en sammanhållen tur mellan Grövelsjön och Treriksröset för egen kraft, det vill säga utan några motoriserade hjälpmedel och utan support. Turen är inte tidsbegränsad och kan genomföras året runt med enda skillnaden att den kallas Vita bandet på vintern. Den som anmäler sig har möjlighet att låna en SPOT-nödsändare, delvis av säkerhetsskäl, men också för att intresserade ska kunna följa färden på nätet. En gång per år är det diplomeringsdags då de fjällfarare som genomfört banden under året möter juryn. Hittills är det jag plus åtta vinterfjällfarare som har diplomerats och fler kommer det att bli! För dem som drömmer om att ge sig ut på ett stort äventyr tycker jag Gröna bandet är väl värt att satsa på. Fjällkedjan har så mycket att erbjuda, framförallt en storslagen natur. Vandrigen innehåller många favoritsträckor som jag gärna återvänder till.

PLANERA DIN EGEN EXPEDITION

Fjällfararnas Vita och Gröna Band uppstod som en tanke under Expedition Sverige Runt 1997, då Torkel och Annica Idestrom tog sig för egen maskin runt landets gränser. Information och anmälan för fjällfarare som vill göra sin egen tur finns på vitagrönabandet.se. Läs om Lars Wessels tur genom fjällkedjan på larswessel.se.

Lars Wessel vill inspirera fler att göra en expedition längs hela fjällkedjan. Här är han vid norska gränsen med Torneträsk i bakgrunden.



Fjällkedjans drömturer

Höga klippväggar, djupa dalar och skummande vattenfall. Lars Wessel tipsar om vackra platser och väljer fem favoritsträckor från sin expedition.



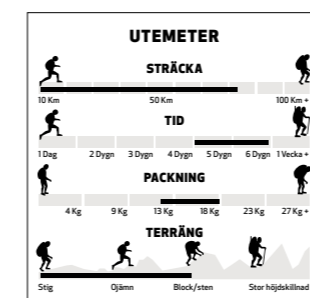
På nästa uppslag finns tips på vandring längs Kungsleden.

Varje Utemeter ger snabbfakta om Lars Wessels favoritsträckor som ingår i Gröna bandet. Dessutom finns i turtipset även information om hur man hittar till turen, och hur lång den anslutande sträckan är.

GRÖVELSJÖN - FJÄLLNÄS STORSLAGEN VY ÖVER ROGEN

När jag började min expedition hade jag hoppats på en mjukstart och på kartan såg det också så ut. Fjälltopparna låg på 1 000 till 1 200 meter över havet och det verkade inte vara alltför stora höjdskillnader på leden. Vad kartan inte visade var den tuffa stenblocksterräng som karakteriserade en stor del av sträckan. Leden gick över och mellan stora stenblock, någon tydlig stig var det sällan. En lättare packning rekommenderas för att uppleva den häftiga naturen på bästa sätt!

Några kilometer efter Storrödtjärnstugan börjar leden stiga upp på Tandsjövålen. Utsikten där uppe är fantastisk när vädret tillåter. Den maffiga vyn över sjön Rogen är oslagbar, helt klart ett av mina favoritställen längs fjällkedjan! Det blåste ganska mycket när jag var där, men annars är det en perfekt plats att avnjuta lunchen eller fikat på.



Efter några dagars vandrande är den lilla byn Fjällnäs en slutdestination med bra möjligheter till vila. Vad sägs om en 38-gradig utomhuspool med sjöutsikt?

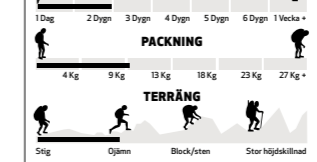
Hitte till turen: Både Grövelsjön och Fjällnäs har bussförbindelser.

VINKLUMPEN - HÄLLINGSÅFALLET SVERIGES MÄKTIGASTE VATTENFALL

Det finns få miljöer i naturen som verkligen är utöver det vanliga. Hällingsåfallet i norra Jämtland hör till den kategorin och är det vackraste vattenfallet i Sverige som jag har sett. Det har en fallhöjd på 42 meter och är så fint att det nästan skulle kunna vara en vy från något tropiskt land om det inte vore för barrträden. Det är enkelt att ta sig dit med bil men upplevelsen blir starkare efter ett tags vandrande, som en belöning efter lite slit.

Från Vinklumpen, ett sameviste öster om Valsjöbyn, går det en led upp på kalfjället. Den sträcker sig flera kilometer med få stigningar och det finns gott om bra tältplatser med närhet till rinnande vatten.

Innan Hällingsåfallet är det en sträcka i skogen där det kan vara lätt att tappa bort följemarkeringarna på träden, men vad vore en vandring utan att gå lite vilse? Det är då karta och kompass kommer som bäst till hands. Dånnet av forsande vatten hörs en bra bit bort och att sedan få blicka ut över kanjonen känns mäktigt.



Hitte till turen: Vinklumpen ligger cirka tio kilometer grusväg från Valsjöbyn och Hällingsåfallets närmaste by är Gäddede.



Från Tandsjövålen har man finfin utsikt över sjöriket Rogen.



Hällingsåfallets vatten sprutar ner i en djup kanjon.

« Den sista biten innan Treriksröset går in i Sverige och precis vid gränsen syns expeditionens vackraste berg, Pältsan. Med den spetsiga toppen ser det högre ut än vad det egentligen är. »

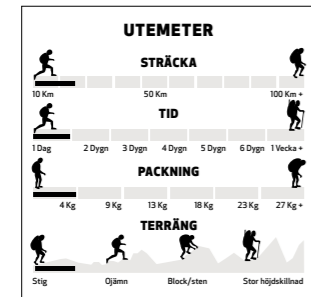


Gott med mat och vila.

HEMAVAN - SYTERSKALET LÄTTVANDRAT I VACKER DAL

I Hemavan börjar och slutar Kungleden som sträcker sig ända upp till Abisko och är cirka 450 kilometer lång. Den som inte har tid att vandra hela leden kommer ändå att få en magnifik upplevelse, starten bjuder på massiva fjäll och djupa dalar. Sträckan passar de flesta och det märkte jag under min vandring där. I dalen mötte jag en grupp som stack ut på något sätt, men det var först efter att de hade passerat som jag la märke till att de gick i vanliga sneakers och utan packning. Lättvandrat är det garanterat. En bra plats för stressiga storstadsbor som snabbt vill se häftiga fjäll utan någon större ansträngning.

Efter tio kilometers vandring öppnar sig dalen Syterskalet som omges av 800 meter höga klippväggar. Expeditionens vackraste dalgång! Det är så nära civilisationen, men samtidigt finns känslan av att vara långt in i ett stort fjällmassiv. För den som vill tälta kan jag rekommendera det även om vindarna är väldigt hårda där ibland. Genom att förankra tältpinnarna med stora stenar sover man gott.



Hitta till turen: Från Syterskalet går det att vandra vidare till Ammanäs eller ta en kortare tur tillbaka till Hemavan där det finns både buss och flyg.

Varva ner i Syterskalet och bo några nätter i tält.




En varm sommardag är det skönt att vila i Allisvaggi.

KAITUMJAURE - ALESJAURE FRÅN HÖGT PASS NER I GRÖNSKAN

Kungsledens norra del har mycket att bjuda på och det kanske är just därför många vandrare söker sig dit. Leden passerar strax nedanför Kebnekaisemassivet och det känns lite magiskt att vara så nära Sveriges högsta berg. Något som är ännu mer magiskt är att stå på Kungsledens högsta punkt, Tjäktjapasset, som ligger på drygt 1 100 meter över havet. Med blicken söderut syns den långa dalen där Tjäktjajäcka ringlar sig längs med leden och till slut rinner ut i sjön Kaitumjaure. Är sikten bra går det att se mer än 20 kilometer av sträckan man har vandrat.

Att ta en längre paus vid passet är behövligt då det är rätt så ansträngande att vandra upp dit. Ifall vädret sviker finns det ett rastskydd att värma sig i. Vägen ner från Tjäktjapasset är vandringsvänlig. Terrängen är stenig men leden går till stor del på spänger. Längre ner i dalen Alisvaggi kommer grönskan fram igen och likaså jockarna. Formerna på bergen runtomkring varierar mycket vilket gör landskapet så otroligt vackert.



Hitta till turen: Kaitumjaure ligger en dagsetapp från busstoppet Vakkotavare och från Alesjaure är det 1-2 dagars vandring till Abisko.



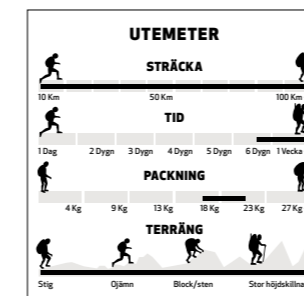
Expeditionens vackraste berg, Pältsan, reser sig mäktigt.

ABISKO - TRERIKSRÖSET TUFF TUR MOT VÄLFORMADE PÄLTSAN

För den som vill ha en riktig utmaning, men ändå inte vill vandra längs hela fjällkedjan är etappen mellan Abisko och Treriksröset värd att satsa på. Terrängen är tuff och det är långt. Detta var den sista etappen på expeditionen och efter drygt 1 000 kilometer i benen borde 163 kilometer kännas som en baggis, men stormvindar gjorde det kämpigt för mig. Hela sträckan går längs Nordkalottleden och till största delen i Norge.

Leden går mycket upp på kalvfjället och ner i dalarna. Vid några tillfällen blir det så brant att händerna kommer till användning för lite lättare klättring. Den tuffaste stigningen kom efter Dærtahytta med en höjd runt 1 100 meter över havet. Terrängen var stenig och den tjocka dimman gjorde att det såg ut som en helt annan planet.

Den sista biten innan Treriksröset går in i Sverige och precis vid gränsen syns expeditionens vackraste berg, Pältsan. Med den spetsiga toppen ser det högre ut än vad det egentligen är. En perfekt vy efter ett långt äventyr!



Hitta till turen: Från Treriksröset är det antingen 12 kilometer vandring eller båt över till den finska byn Kilpisjärvi som gäller. Med buss går det sedan att ta sig vidare till Sverige.